

METROMONTANO

Verso la competitività sostenibile del tessuto produttivo
la riqualificazione del territorio e la conoscenza

MOBILITA' - SISTEMAZIONE AREA SAN LUIGI COLLEGAMENTI - LOGISTICA

INQUADRAMENTO TERRITORIALE E PLANIMETRIE STATO DI FATTO

C - SAN - 1

LEGENDA

- ① Foto aerea (2001), in rosso è evidenziato il sito del parcheggio.
- ② Agenzia Mobilità Metropolitana Torino - Sistema Ferroviario Metropolitan - in rosso è evidenziata la fermata di Orbassano.
- ③ Agenzia Mobilità Metropolitana Torino - Programma triennale 2007-09 - Estratto dall'Allegato 4.4 - Nuovo collegamento con l'ospedale San Luigi di Orbassano.
- ④ Il parcheggio, oggetto dello Studio di Fattibilità, nel contesto territoriale. Estratto dal PSAA - Piano Strategico di Azione Ambientale nell'intorno del termovalorizzatore, approvato con D.G.P. n. 487 - 14587 del 23/05/2006 - Approfondimenti maggio 2007.
- ⑤ Estratto dal P.R.G. del Comune di Orbassano.
- ⑥ Estratto dal P.I.P. (Piano Insediamenti Produttivi) del Sito (tav. 6a).

PROGRAMMA TERRITORIALE INTEGRATO
Regione Piemonte - Bando Programmi Territoriali Integrati 2006-2008
2° Fase - Programma Operativo

FIGURA 1



FIGURA 4

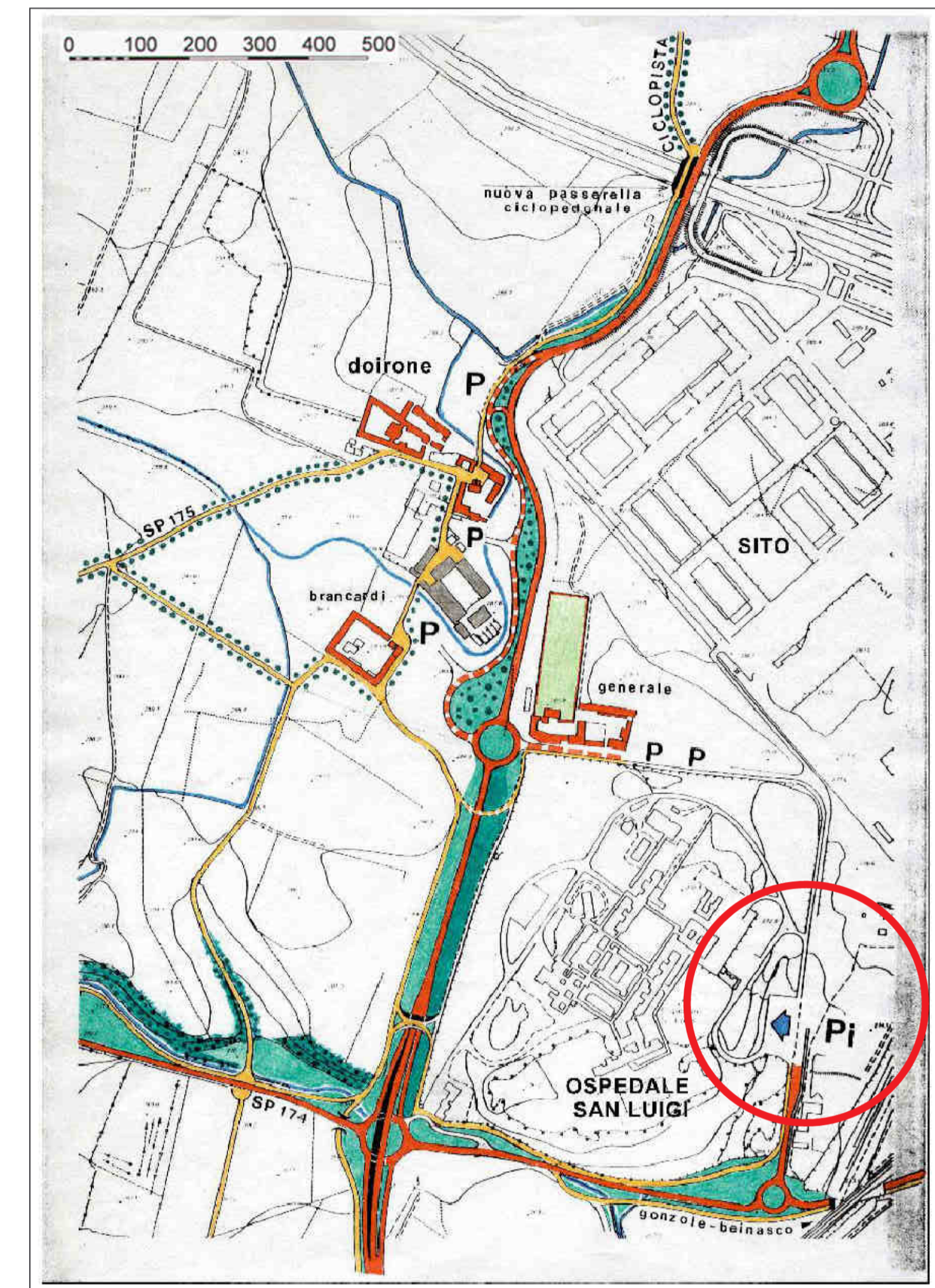


FIGURA 3

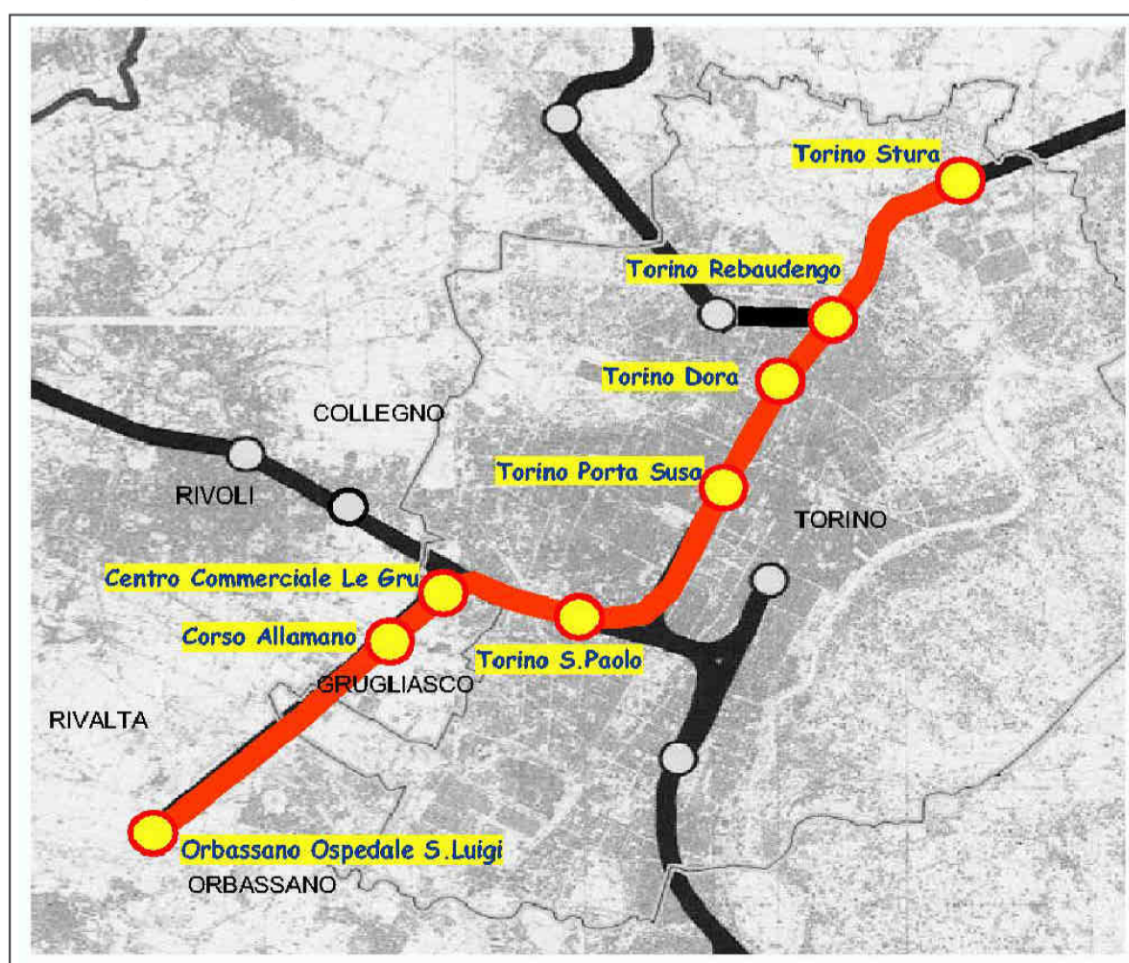


FIGURA 2

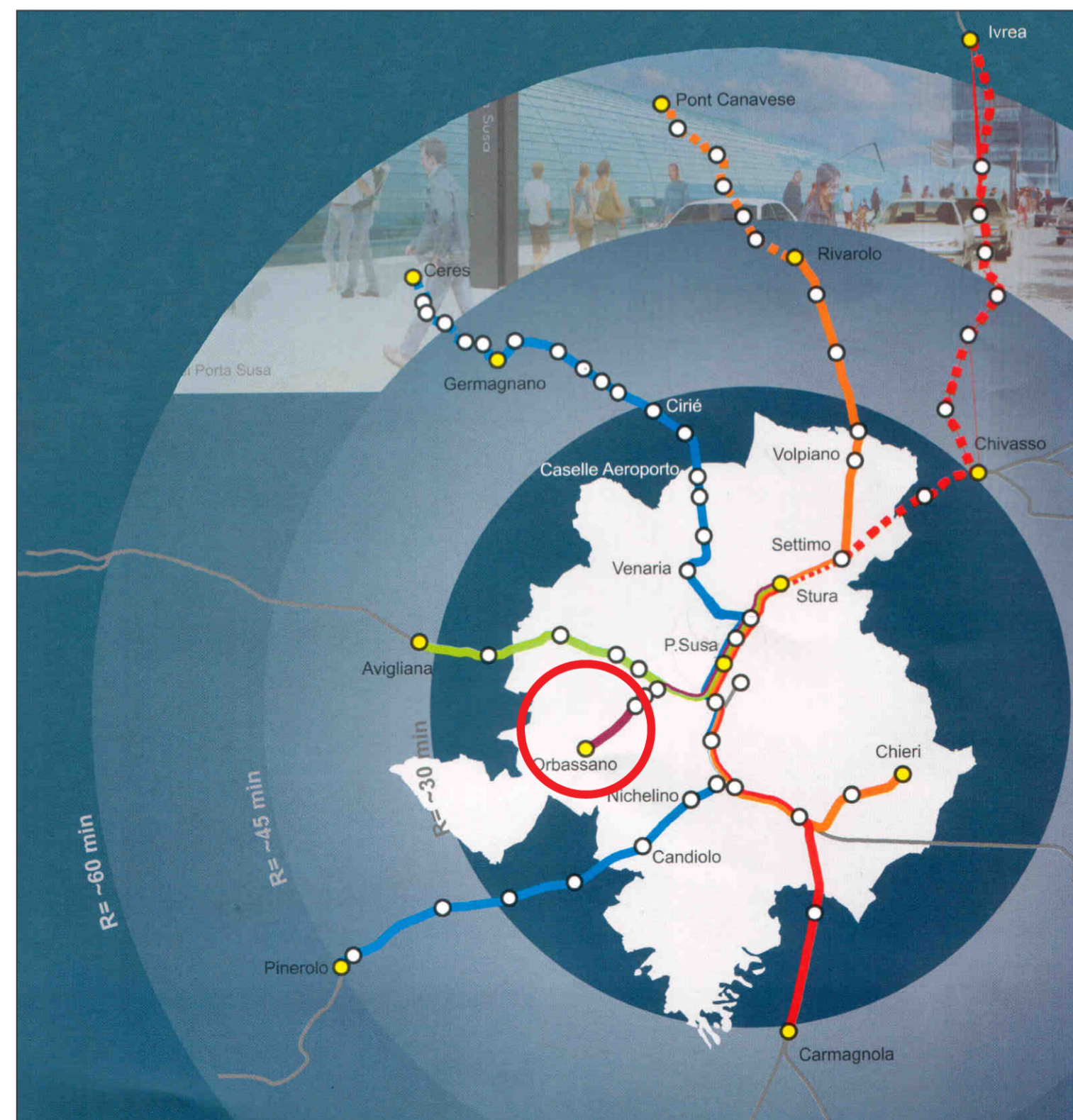


FIGURA 5

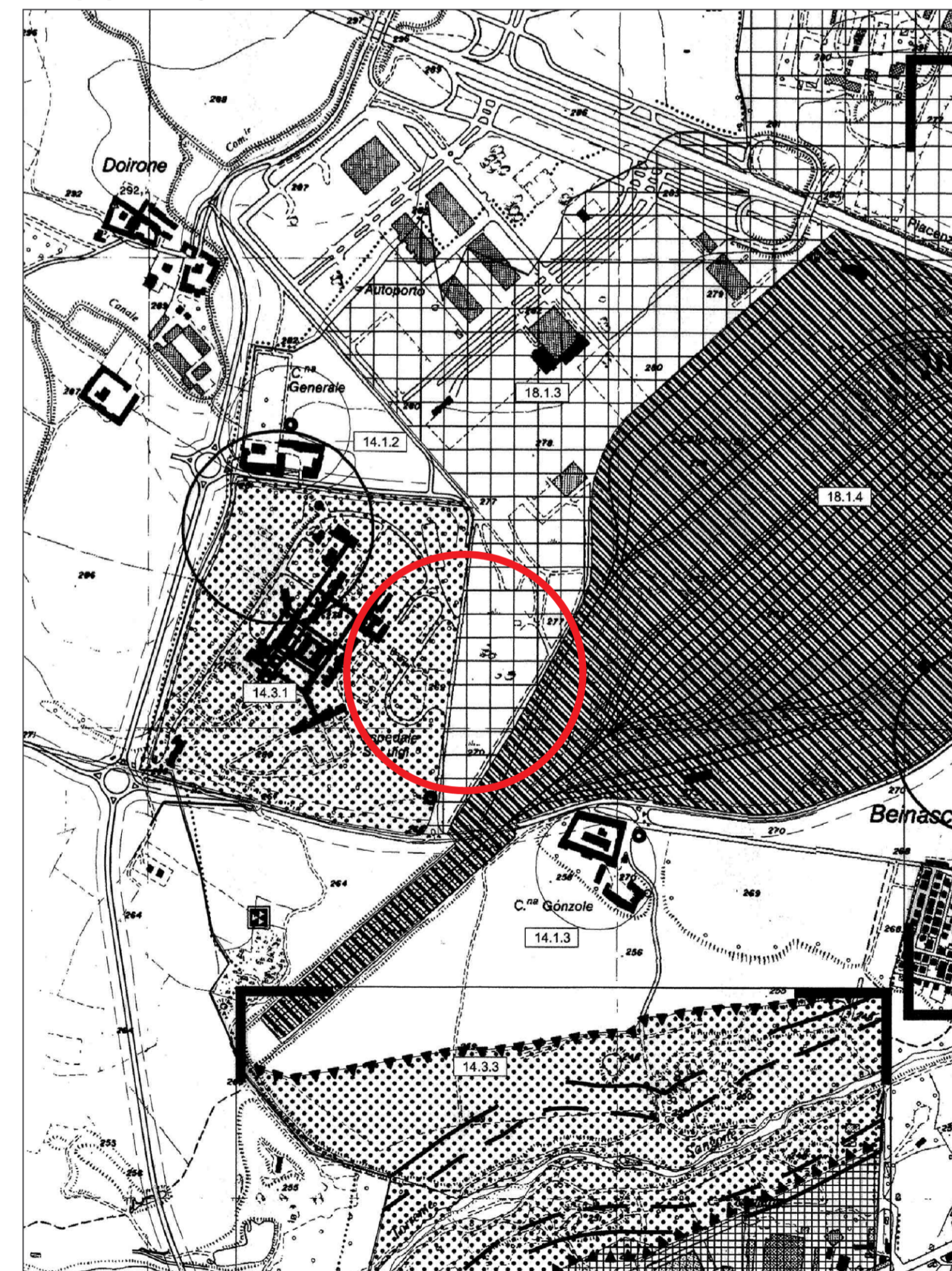


FIGURA 6

